














Legende

Führungsform

-  einseitiger gem. Geh- und Radweg / einseitiger Gehweg, Rad frei
-  einseitiger gem. Geh- und Radweg im Zweirichtungsverkehr
-  Gehweg, Rad frei im Zweirichtungsverkehr
-  gem. Geh- und Radweg, selbstständig geführt
-  Kfz-freier Weg
-  Mischverkehr bei $v \leq 30$ km/h
-  Mischverkehr bei $v > 30$ km/h
-  unbeschilderter Weg
-  keine Durchfahrt Rad möglich oder erlaubt
-  keine bestehende Wegeverbindung
-  beidseitige Schutzstreifen

Flächennutzung

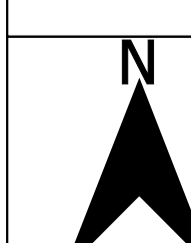
-  Gewerbe- und Industriegebiet
-  Wohngebiet

Sonstiges

-  Gemeindegrenze

Radverkehrskonzept

Analyseplan Führungsformen

 16.12.2022 Maßstab: 1:20.000